

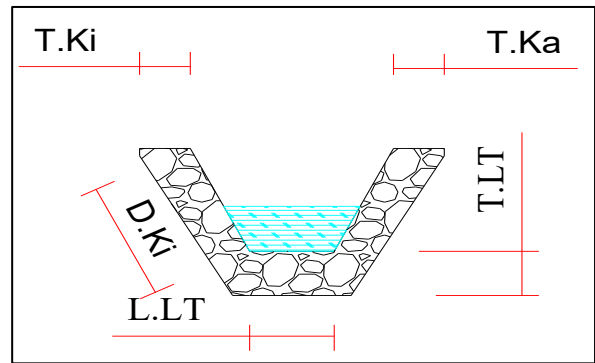
DATA KERUSAKAN SALURAN TERSIER D.I TAMPA
TAHUN 2024

NO	SAL TERSIER	TITIK KOORDINAT	PANJANG	DINDING KIRI		LANTAI		DINDING KIRI		VOL
				T.Ki	D.Ki	L.LT	T.LT	T.Ka	D.Ka	
			m	m	m	m	m	m	m	M ³
1	BP 6	1909662° 115.102384°	300.00	0.30	0.90	0.50	0.30	0.30	0.90	207.00

PHOTO KONDISI



GPS Map Camera
Jalan Tanpa Nama, Kec. Paku, Kabupaten Barito Timur, Kalimantan Tengah 73652, Indonesia
Lat -1.909862°
Long 115.102384°
03/26/2024 11:32
Note :

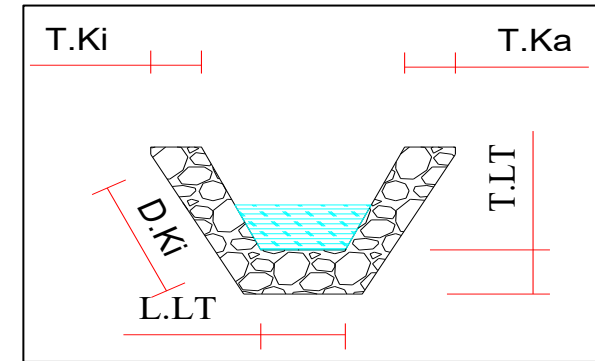


NO	SAL TERSIER	TITIK KOORDINAT	PANJANG	DINDING KIRI		LANTAI		DINDING KIRI		VOL
				T.Ki	D.Ki	L.LT	T.LT	T.Ka	D.Ka	
			m	m	m	m	m	m	m	M ³
2	BP 8	1.925714° 115.11112°	450.00	0.30	0.90	0.50	0.30	0.30	0.90	310.50

PHOTO KONDISI




GPS Map Camera
Jl. RT 5 Rantau Pusi, Kupang Baru, Kec. Paku, Kabupaten Barito Timur, Kalimantan Tengah 73652, Indonesia
Lat -1.925714°
Long 115.11112°
03/26/2024 11:40
Note :



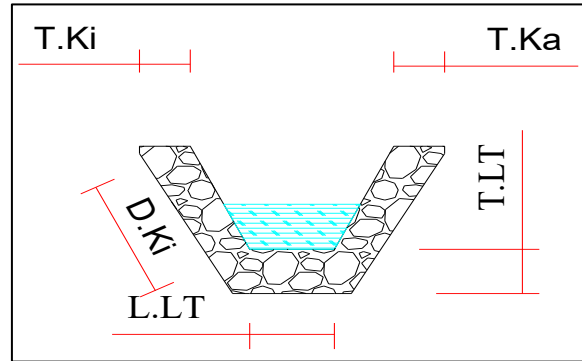
DATA KERUSAKAN SALURAN TERSIER D.I TAMPA
TAHUN 2024

NO	SAL TERSIER	TITIK KOORDINAT	PANJANG	DINDING KIRI		LANTAI		DINDING KIRI		VOL
				T.Ki	D.Ki	L.LT	T.LT	T.Ka	D.Ka	
			m	m	m	m	m	m	m	M ³
3	BP 11	1.907588° 115.08393°	250.00	0.30	0.90	0.50	0.30	0.30	0.90	172.50

PHOTO KONDISI



GPS Map Camera
Jl. RT 5 Rantau Pusi, Kupang Baru, Kec. Paku, Kabupaten Barito Timur, Kalimantan Tengah 73852, Indonesia
Lat -1.907588°
Long 115.08393°
03/26/2024 12:10
Note :



NO	SAL TERSIER	TITIK KOORDINAT	PANJANG	DINDING KIRI		LANTAI		DINDING KIRI		VOL
				T.Ki	D.Ki	L.LT	T.LT	T.Ka	D.Ka	
			m	m	m	m	m	m	m	M ³
4	BP 12	1.907129° 115.077405°	350.00	0.30	0.90	0.50	0.30	0.30	0.90	241.50

PHOTO KONDISI



GPS Map Camera
Jl. Maduningrat, Wurau, Kec. Karusen Janang, Kabupaten Barito Timur, Kalimantan Tengah 73852, Indonesia
Lat -1.907129°
Long 115.077405°
03/26/2024 12:17
Note :

