
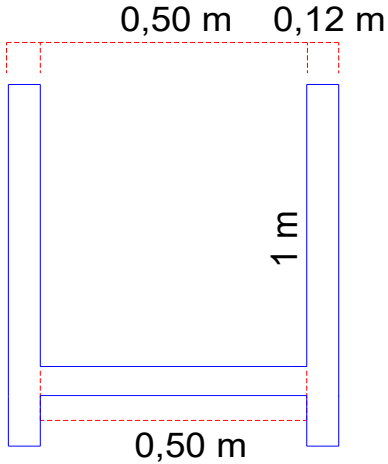

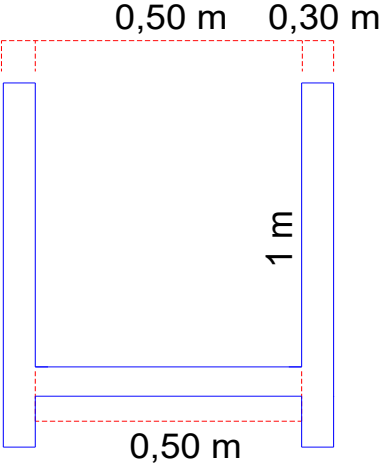



**DATA JARINGAN TERSIER RUSAK  
TAHUN 2024**

NO	NAMA SALURAN / BANGUNAN	BANGUNAN HULU	BANGUNAN HILIR	TITIK KOORDINAT	STATION	PANJANG	L. ATAS	L. BAWAH	TINGGI	TEBAL	KEMIRINGAN	KETERANGAN
						(m)	(m)	(m)	(m)	(m)	(m)	
1	SALURAN TERSIER B.T.Ki.2.Ki	B.T.Ki.1		1.787925S 115.181865E	0 + 300	50	0.5	0.5	1	0.12		Cor Bertulang
<b>PHOTO KONDISI SAAT INI</b>						<b>DIMENSI</b>						
												
NO	NAMA SALURAN / BANGUNAN	BANGUNAN HULU	BANGUNAN HILIR	TITIK KOORDINAT	STATION	PANJANG	L. ATAS	L. BAWAH	TINGGI	TEBAL	KEMIRINGAN	KETERANGAN
						(m)	(m)	(m)	(m)	(m)	(m)	
2	SALURAN TERSIER B.K.Ka.14.Ka	B.K.Ka.14		1.788740S 115.124854E	0 + 264	7	0.5	0.5	1	0.3		PC. BATU
<b>PHOTO KONDISI SAAT INI</b>						<b>DIMENSI</b>						
												



**DATA JARINGAN TERSIER RUSAK  
TAHUN 2024**

NO	NAMA SALURAN / BANGUNAN	BANGUNAN HULU	BANGUNAN HILIR	TITIK KOORDINAT	STATION	PANJANG	L. ATAS	L. BAWAH	TINGGI	TEBAL	KEMIRINGAN	KETERANGAN
						(m)	(m)	(m)	(m)	(m)	(m)	
3	SALURAN TERSIER B.K.Ka.14.Ka	B.K.Ka.14		1.788968S 115.123962E	0 + 365	20	0.5	0.5	1	0.3		PC Batu
<b>PHOTO KONDISI SAAT INI</b>						<b>DIMENSI</b>						
 <p style="text-align: center; font-size: small;">Selasa, Maret 26, 2024 12:08 1.7865S 115.1245E 256° W Jalan Ampah Ampah Kota Kecamatan Dusun Tengah Kabupaten Barito Timur Kalimantan Tengah Altitude: 46.2m Speed: 3.9km/h Dedy Matalata,</p>												
4	SALURAN TERSIER B.J.Ka.1.Ka	B.J.Ka.1		1.802230S 115.206454E	0 + 000	15	0.5	0,50	0.7	0.3		PC BATU
<b>PHOTO KONDISI SAAT INI</b>						<b>DIMENSI</b>						
 <p style="text-align: center; font-size: small;">26 Maret 2024 17:37 1.8023S 115.2066E Netampin WAHYUDINNOR PPA BKKI 4 &amp; BJKK 1</p>												

**DATA JARINGAN TERSIER RUSAK  
TAHUN 2024**


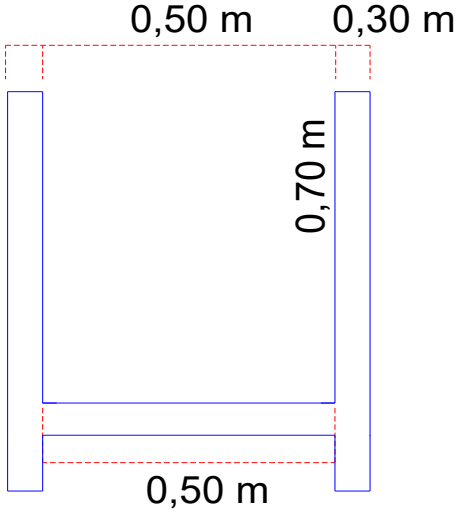
NO	NAMA SALURAN / BANGUNAN	BANGUNAN HULU	BANGUNAN HILIR	TITIK KOORDINAT	STATION	PANJANG	L. ATAS	L. BAWAH	TINGGI	TEBAL	KEMIRINGAN	KETERANGAN
						(m)	(m)	(m)	(m)	(m)	(m)	
5	SALURAN TERSIER B.J.Ka.1.Ka	B.J.Ka.1		1.801500S 115.204800E	0 + 50	6	0.5	0.5	0.7	0.3		PC Batu
<b>PHOTO KONDISI SAAT INI</b>						<b>DIMENSI</b>						
 <p style="text-align: right; font-size: small;">26 Maret 2024 17:39 1,8015S 115,2048E Netampin WAHYUDINNOR PPA BKKI 4 &amp; BJKA 1</p>												
NO	NAMA SALURAN / BANGUNAN	BANGUNAN HULU	BANGUNAN HILIR	TITIK KOORDINAT	STATION	PANJANG	L. ATAS	L. BAWAH	TINGGI	TEBAL	KEMIRINGAN	KETERANGAN
						(m)	(m)	(m)	(m)	(m)	(m)	
6	SALURAN TERSIER B.J.Ka.1.Ka	B.J.Ka.1		1.802230S 115.206454E	0 + 100	10	0.5	0,50	0.7	0.3		PC BATU
<b>PHOTO KONDISI SAAT INI</b>						<b>DIMENSI</b>						
 <p style="text-align: right; font-size: small;">26 Maret 2024 17:41 1,8013S 115,2035E Netampin WAHYUDINNOR PPA BKKI 4 &amp; BJKA 1</p>												



**DATA JARINGAN TERSIER RUSAK  
TAHUN 2024**

NO	NAMA SALURAN / BANGUNAN	BANGUNAN HULU	BANGUNAN HILIR	TITIK KOORDINAT	STATION	PANJANG	L. ATAS	L. BAWAH	TINGGI	TEBAL	KEMIRINGAN	KETERANGAN
						(m)	(m)	(m)	(m)	(m)	(m)	
6	SALURAN TERSIER B.J.Ka.1.Ka	B.J.Ka.1		1.801400S 115.203000E	0 + 125	40	0.5	0.5	0.7	0.3		PC Batu
<b>PHOTO KONDISI SAAT INI</b>						<b>DIMENSI</b>						
 <p style="text-align: right; font-size: small;">26 Maret 2024 17:44 1,8014S 115,2030E Netampin WAHYUDINNOR PPA BKKI 4 &amp; BJKa 1</p>												
NO	NAMA SALURAN / BANGUNAN	BANGUNAN HULU	BANGUNAN HILIR	TITIK KOORDINAT	STATION	PANJANG	L. ATAS	L. BAWAH	TINGGI	TEBAL	KEMIRINGAN	KETERANGAN
						(m)	(m)	(m)	(m)	(m)	(m)	
7	SALURAN TERSIER B.J.Ka.1.Ki	B.J.Ka.1		1.803100S 115.204400E	0 + 250	25	0.5	0.50	0.7	0.3		PC BATU
<b>PHOTO KONDISI SAAT INI</b>						<b>DIMENSI</b>						
 <p style="text-align: right; font-size: small;">26 Maret 2024 17:32 1,8031S 115,2044E WAHYUDINNOR PPA BKKI 4 &amp; BJKa 1</p>												

**DATA JARINGAN TERSIER RUSAK  
TAHUN 2024**

NO	NAMA SALURAN / BANGUNAN	BANGUNAN HULU	BANGUNAN HILIR	TITIK KOORDINAT	STATION	PANJANG	L. ATAS	L. BAWAH	TINGGI	TEBAL	KEMIRINGAN	KETERANGAN
						( m )	( m )	( m )	( m )	( m )	( m )	
8	SALURAN TESIER B.K.Ki.4.Ka	B.K.Ki.4		1.769700S 115.203900E	0 +250	250	0.5	0.5	0.7	0.3		PC Batu
<b>PHOTO KONDISI SAAT INI</b>						<b>DIMENSI</b>						
 <p style="text-align: right; font-size: small; margin-top: 5px;">26 Maret 2024 17:30 1,7967S 115,2039E WAHYUDINNOR PPA BKKI 4 &amp; BJKA 1</p>												
NO	NAMA SALURAN / BANGUNAN	BANGUNAN HULU	BANGUNAN HILIR	TITIK KOORDINAT	STATION	PANJANG	L. ATAS	L. BAWAH	TINGGI	TEBAL	KEMIRINGAN	KETERANGAN
						( m )	( m )	( m )	( m )	( m )	( m )	
<b>PHOTO KONDISI SAAT INI</b>						<b>DIMENSI</b>						