
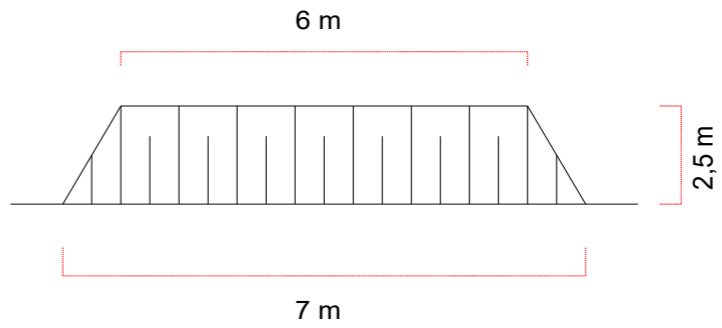

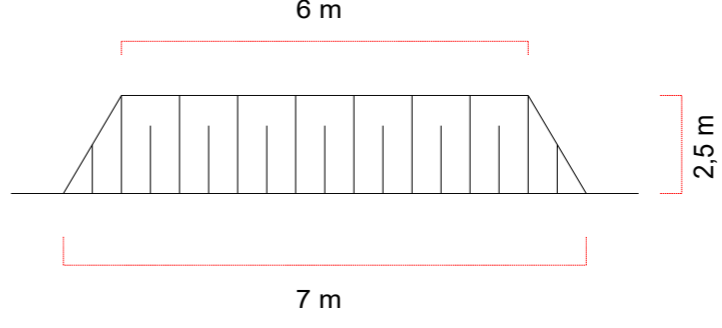

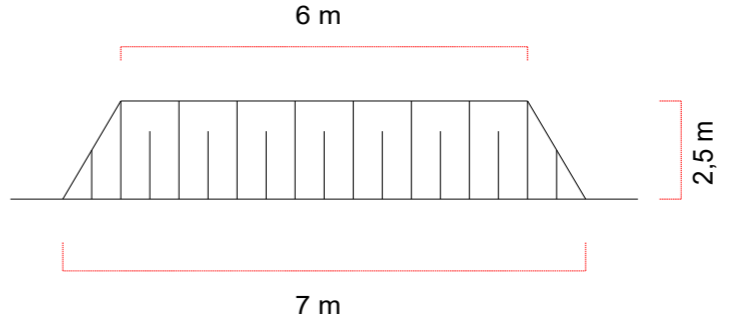

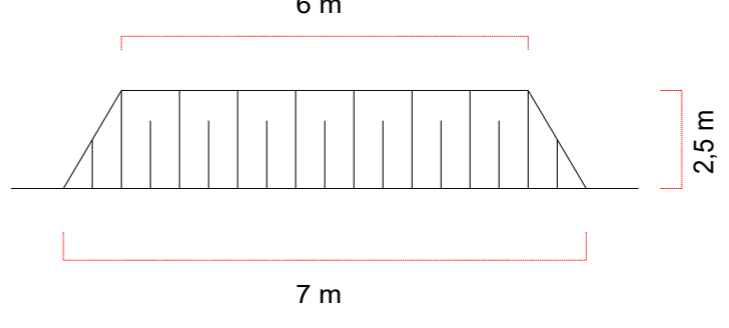



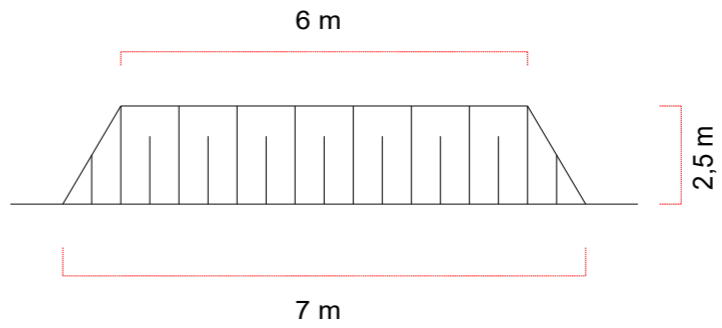

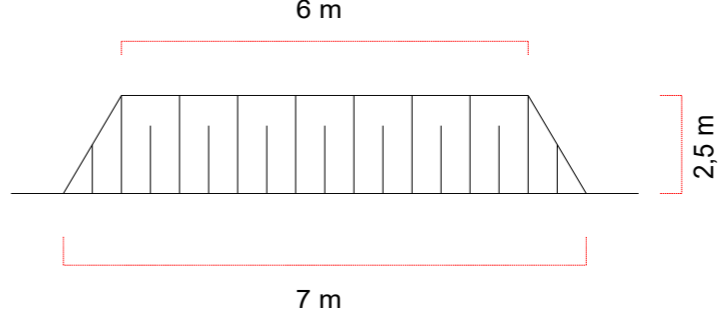
**DATA INPEKSI JALAN RUSAK D.I KARAU
TAHUN 2024**

NO	NAMA SALURAN / BANGUNAN	BANGUNAN HULU	BANGUNAN HILIR	TITIK KOORDINAT	STATION	PANJANG	L. ATAS	L. BAWAH	TINGGI	KETERANGAN
						(m)	(m)	(m)	(m)	
1	JALAN INPEKSI SP.K.Ka RUAS 1	B.K.Ka.1a	B.K.Ka.1	1.7865S 115.2115E	0 + 317	10	8	2.5	2.5	Pengerasan
PHOTO KONDISI SAAT INI						DIMENSI				
										
2	JALAN INPEKSI SP.K.Ka RUAS 1	B.K.Ka.1a	B.K.Ka.1	1.785256S 115.210879E	0 + 459	10	6	7	2.5	Pengerasan
PHOTO KONDISI SAAT INI						DIMENSI				
										


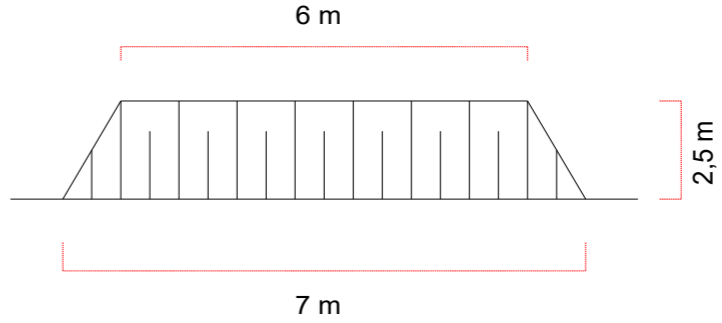

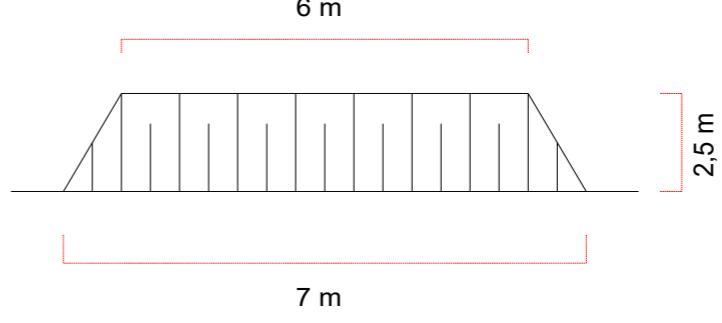
**DATA INPEKSI JALAN RUSAK D.I KARAU
TAHUN 2024**

NO	NAMA SALURAN / BANGUNAN	BANGUNAN HULU	BANGUNAN HILIR	TITIK KOORDINAT	STATION	PANJANG	L. ATAS	L. BAWAH	TINGGI	KETERANGAN
						(m)	(m)	(m)	(m)	
3	JALAN INPEKSI SP.K.Ka RUAS 1	B.K.Ka.1a	B.K.Ka.1	1.784748S 115.210816E	0 + 510	20	6	7	2.5	Pengerasan
PHOTO KONDISI SAAT INI						DIMENSI				
										
4	JALAN INPEKSI SP.K.Ka RUAS 1	B.K.Ka.1a	B.K.Ka.1	1.784206S 115.209840E	0 + 640	10	6	7	2.5	Pengerasan
PHOTO KONDISI SAAT INI						DIMENSI				
										


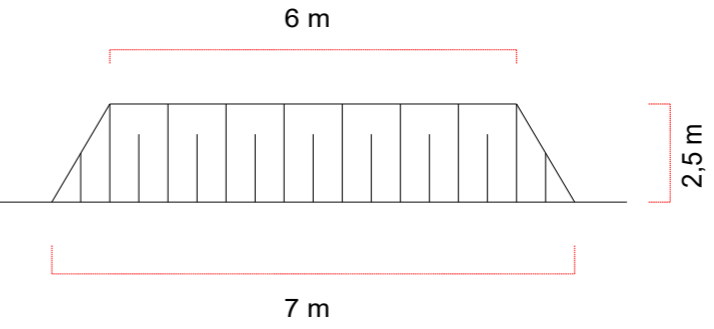

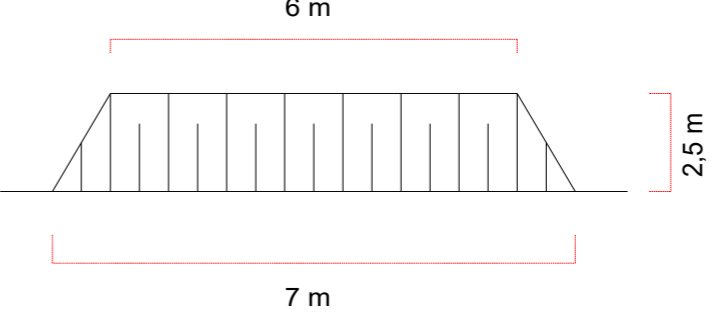
**DATA INPEKSI JALAN RUSAK D.I KARAU
TAHUN 2024**

NO	NAMA SALURAN / BANGUNAN	BANGUNAN HULU	BANGUNAN HILIR	TITIK KOORDINAT	STATION	PANJANG	L. ATAS	L. BAWAH	TINGGI	KETERANGAN
						(m)	(m)	(m)	(m)	
5	JALAN INPEKSI SP.K.Ka RUAS 2	B.K.Ka.1	B.K.Ka.2	1.784308S 115.208709	0 + 510	110	6	7	2.5	Pengerasan
PHOTO KONDISI SAAT INI						DIMENSI				
										
6	JALAN INPEKSI SP.K.Ka RUAS 2	B.K.Ka.1	B.K.Ka.2	1.784206S 115.209840E	0 + 446	6	6	7	2.5	Pengerasan
PHOTO KONDISI SAAT INI						DIMENSI				
										


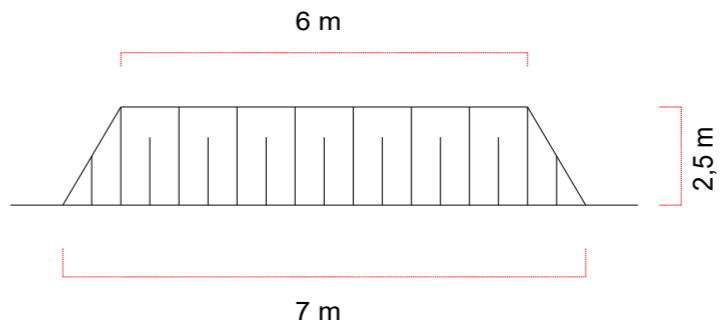

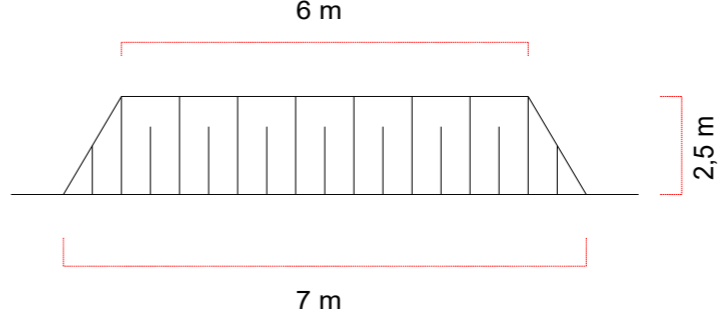
**DATA INPEKSI JALAN RUSAK D.I KARAU
TAHUN 2024**

NO	NAMA SALURAN / BANGUNAN	BANGUNAN HULU	BANGUNAN HILIR	TITIK KOORDINAT	STATION	PANJANG	L. ATAS	L. BAWAH	TINGGI	KETERANGAN
						(m)	(m)	(m)	(m)	
7	JALAN INPEKSI SP.K.Ka RUAS 3	B.K.Ka.2	B.K.Ka.3	1.786465S 115.203060	0 + 204	260	6	7	2.5	Pengerasan
PHOTO KONDISI SAAT INI						DIMENSI				
										
8	JALAN INPEKSI SP.K.Ka RUAS 3	B.K.Ka.2	B.K.Ka.3	1.788685S 115.200646E	0 + 711	6	6	7	2.5	Pengerasan
PHOTO KONDISI SAAT INI						DIMENSI				
										


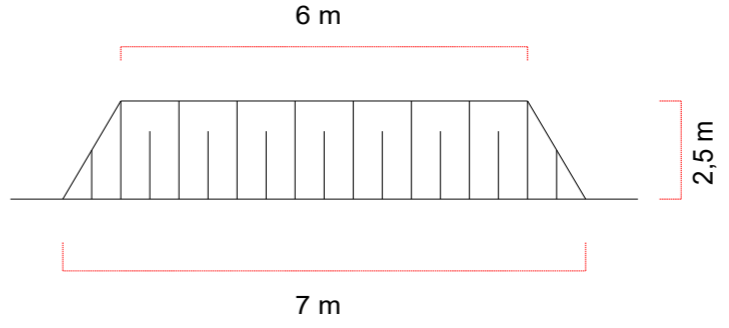

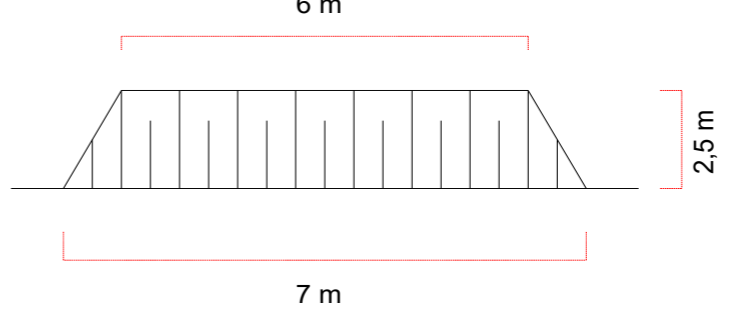
**DATA INPEKSI JALAN RUSAK D.I KARAU
TAHUN 2024**

NO	NAMA SALURAN / BANGUNAN	BANGUNAN HULU	BANGUNAN HILIR	TITIK KOORDINAT	STATION	PANJANG	L. ATAS	L. BAWAH	TINGGI	KETERANGAN
						(m)	(m)	(m)	(m)	
9	JALAN INPEKSI SP.K.Ka RUAS 3	B.K.Ka.2	B.K.Ka.3	1.788393S 115.200196E	0 + 777	10	6	7	2.5	Pengerasan
PHOTO KONDISI SAAT INI						DIMENSI				
										
10	JALAN INPEKSI SP.K.Ka RUAS 3	B.K.Ka.2	B.K.Ka.3	1.787825S 115.199307E	0 + 910	5	6	7	2.5	Pengerasan
PHOTO KONDISI SAAT INI						DIMENSI				
										


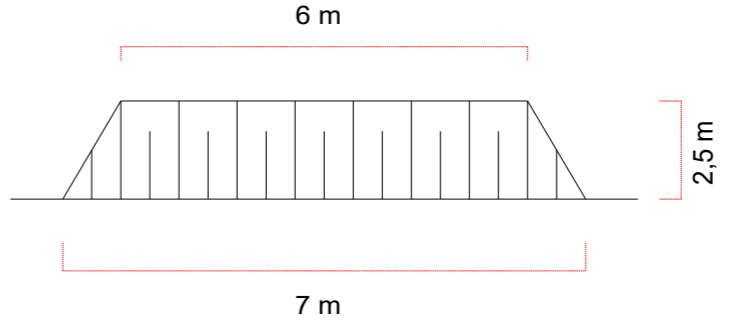

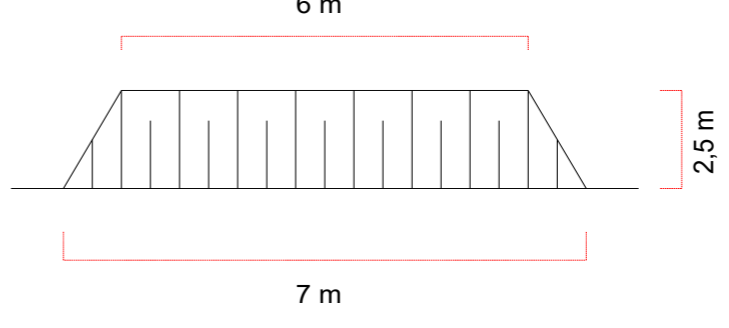
**DATA INPEKSI JALAN RUSAK D.I KARAU
TAHUN 2024**

NO	NAMA SALURAN / BANGUNAN	BANGUNAN HULU	BANGUNAN HILIR	TITIK KOORDINAT	STATION	PANJANG	L. ATAS	L. BAWAH	TINGGI	KETERANGAN
						(m)	(m)	(m)	(m)	
11	JALAN INPEKSI SP.K.Ka RUAS 3	B.K.Ka.2	B.K.Ka.3	1.787147S 115.198196E	1 + 042	10	6	7	2.5	Pengerasan
PHOTO KONDISI SAAT INI						DIMENSI				
										
12	JALAN INPEKSI SP.K.Ka RUAS 3	B.K.Ka.2	B.K.Ka.3	1.786933S 115..197918E	1 + 082	5	6	7	2.5	Pengerasan
PHOTO KONDISI SAAT INI						DIMENSI				
										


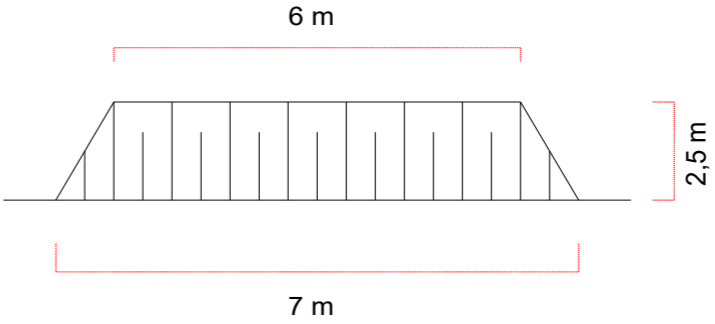

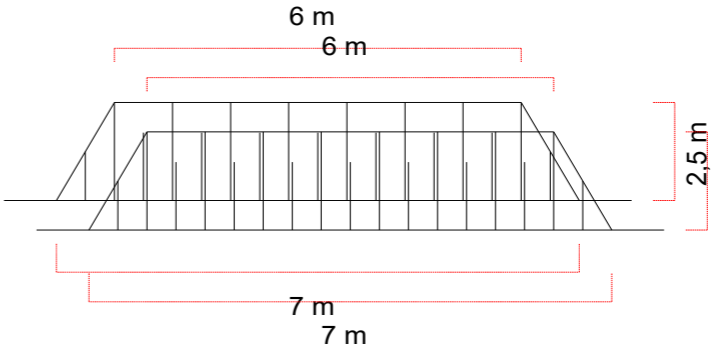
**DATA INPEKSI JALAN RUSAK D.I KARAU
TAHUN 2024**

NO	NAMA SALURAN / BANGUNAN	BANGUNAN HULU	BANGUNAN HILIR	TITIK KOORDINAT	STATION	PANJANG	L. ATAS	L. BAWAH	TINGGI	KETERANGAN
						(m)	(m)	(m)	(m)	
13	JALAN INPEKSI SP.K.Ka RUAS 3	B.K.Ka.2	B.K.Ka.3	1.784931S 115.194814E	1 + 363	310	6	7	2.5	Pengerasan
PHOTO KONDISI SAAT INI						DIMENSI				
										
14	JALAN INPEKSI SP.K.Ka RUAS 4	B.K.Ka.3	B.K.Ka.4	1.782229S 115.189813E	0 + 153	130	6	7	2.5	Pengerasan
PHOTO KONDISI SAAT INI						DIMENSI				
										



**DATA INPEKSI JALAN RUSAK D.I KARAU
TAHUN 2024**

NO	NAMA SALURAN / BANGUNAN	BANGUNAN HULU	BANGUNAN HILIR	TITIK KOORDINAT	STATION	PANJANG	L. ATAS	L. BAWAH	TINGGI	KETERANGAN
						(m)	(m)	(m)	(m)	
15	JALAN INPEKSI SP.K.Ka RUAS 5	B.K.Ka.4	B.K.Ka.5	1.782211S 115.188429E	0 + 000	130	6	7	2.5	Pengerasan
PHOTO KONDISI SAAT INI						DIMENSI				
										
16	JALAN INPEKSI SP.K.Ka RUAS 5	B.K.Ka.4	B.K.Ka.5	1.777894S 115.181113E	1 + 012	413	6	7	2.5	Pengerasan
PHOTO KONDISI SAAT INI						DIMENSI				
										


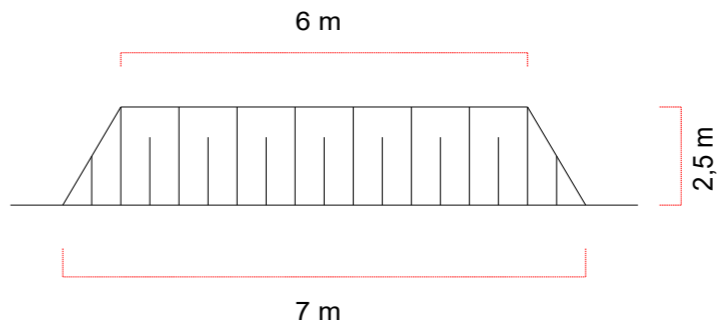

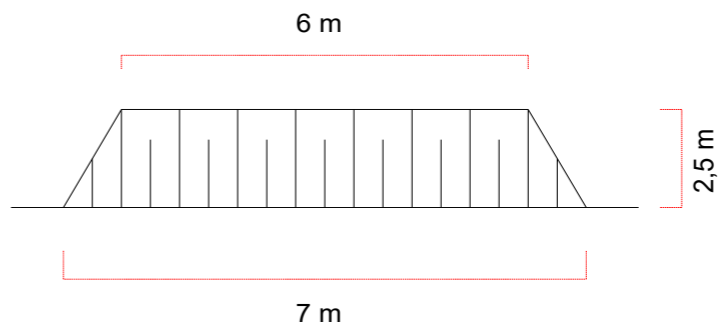
**DATA INPEKSI JALAN RUSAK D.I KARAU
TAHUN 2024**

NO	NAMA SALURAN / BANGUNAN	BANGUNAN HULU	BANGUNAN HILIR	TITIK KOORDINAT	STATION	PANJANG	L. ATAS	L. BAWAH	TINGGI	KETERANGAN
						(m)	(m)	(m)	(m)	
17	JALAN INPEKSI SP.K.Ka RUAS 6	B.K.Ka.5	B.K.Ka.6	1.777036S 115.172342E	0 + 000	824	6	7	2.5	Pengerasan
PHOTO KONDISI SAAT INI						DIMENSI				
										
18	JALAN INPEKSI SP.K.Ka RUAS 7	B.K.Ka.6	B.K.Ka.7	1.777815S 115.167962E	0 + 000	653	6	7	2.5	Pengerasan
PHOTO KONDISI SAAT INI						DIMENSI				
										


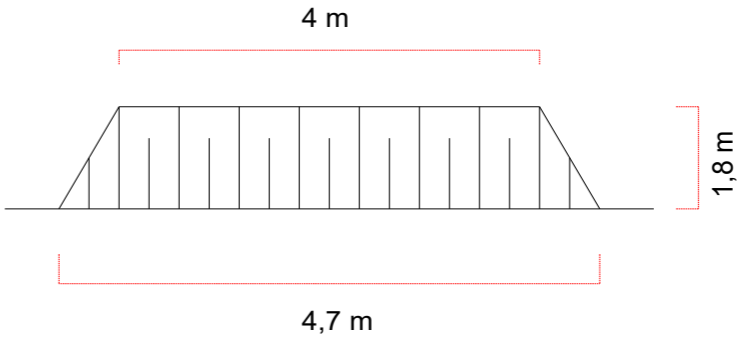

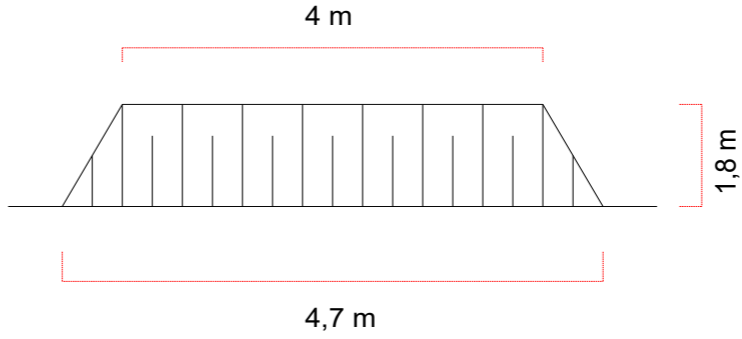
**DATA INPEKSI JALAN RUSAK D.I KARAU
TAHUN 2024**

NO	NAMA SALURAN / BANGUNAN	BANGUNAN HULU	BANGUNAN HILIR	TITIK KOORDINAT	STATION	PANJANG	L. ATAS	L. BAWAH	TINGGI	KETERANGAN
						(m)	(m)	(m)	(m)	
19	JALAN INPEKSI SP.K.Ka RUAS 12	B.K.Ka.11	B.K.Ka.12	1.780000S 115.135800E	0 + 163	10	6	7	2.5	Pengerasan
PHOTO KONDISI SAAT INI						DIMENSI				
										
20	JALAN INPEKSI SP.K.Ka RUAS 12	B.K.Ka.11	B.K.Ka.12	1.780100S 115.136600E	0 + 070	15	6	7	2.5	Pengerasan
PHOTO KONDISI SAAT INI						DIMENSI				
										


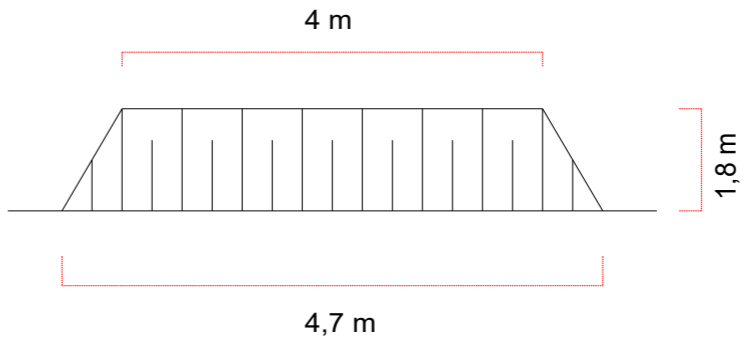

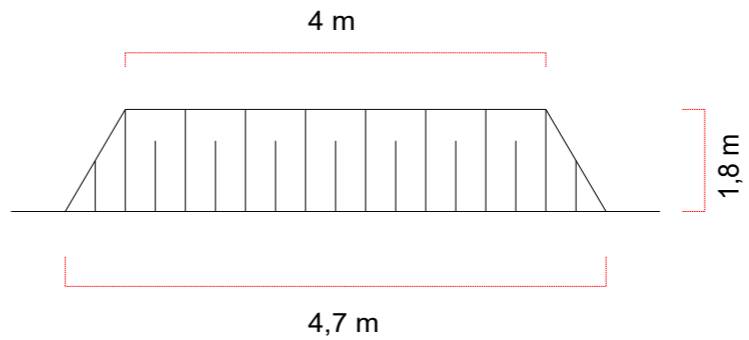
**DATA INPEKSI JALAN RUSAK D.I KARAU
TAHUN 2024**

NO	NAMA SALURAN / BANGUNAN	BANGUNAN HULU	BANGUNAN HILIR	TITIK KOORDINAT	STATION	PANJANG	L. ATAS	L. BAWAH	TINGGI	KETERANGAN
						(m)	(m)	(m)	(m)	
21	JALAN INPEKSI SP.K.Ka RUAS 11	B.K.Ka.10	B.K.Ka.11	1.780900S 115.140600E	0 + 298	15	6	7	2.5	Pengerasan
PHOTO KONDISI SAAT INI						DIMENSI				
										
22	JALAN INPEKSI SP.K.Ka RUAS 12	B.K.Ka.11	B.K.Ka.12	1.780700S 115.140800E	0 + 250	25	6	7	2.5	Pengerasan
PHOTO KONDISI SAAT INI						DIMENSI				
										


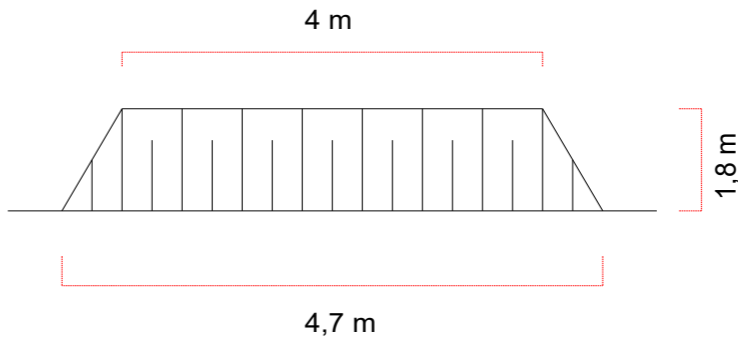

**DATA INPEKSI JALAN RUSAK D.I KARAU
TAHUN 2024**

NO	NAMA SALURAN / BANGUNAN	BANGUNAN HULU	BANGUNAN HILIR	TITIK KOORDINAT	STATION	PANJANG	L. ATAS	L. BAWAH	TINGGI	KETERANGAN
						(m)	(m)	(m)	(m)	
21	JALAN INPEKSI SEKUNDER BAMBULUNG 2	B.BL.1	B.BL.2	1.797613S 115.102881E	0 + 000	150	4	4.7	1.8	Pengerasan
PHOTO KONDISI SAAT INI						DIMENSI				
										
<small>Kabupaten Barito Tengah, Kalimantan Tengah, Indonesia Pemerintahan Provinsi Kalimantan Tengah Kabupaten Barito Tengah Kecamatan Tengah, Kabupaten Sat. 1, 750000, Layer: WGS 1984 Datum: WGS 1984, Spheroid: Everest, UTM Zone: 48Q, Datum: WGS 1984, Unit: Meter</small>										
NO	NAMA SALURAN / BANGUNAN	BANGUNAN HULU	BANGUNAN HILIR	TITIK KOORDINAT	STATION	PANJANG	L. ATAS	L. BAWAH	TINGGI	KETERANGAN
						(m)	(m)	(m)	(m)	
22	JALAN INPEKSI SEKUNDER BAMBULUNG 6	B.BL.5	B.BL.6	1.809896S 115.073274E	0 + 250	655	4	4.7	1.8	Pengerasan
PHOTO KONDISI SAAT INI						DIMENSI				
										
<small>29 Okt 2022 06:19:42 -1°48'7.426"S 115°8'15.334"E ASMUNGI BBL 5&6</small>										


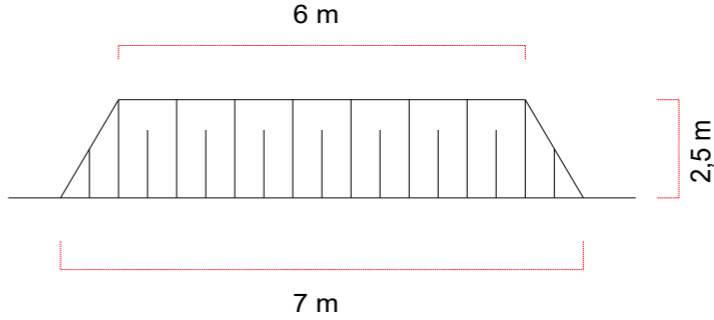

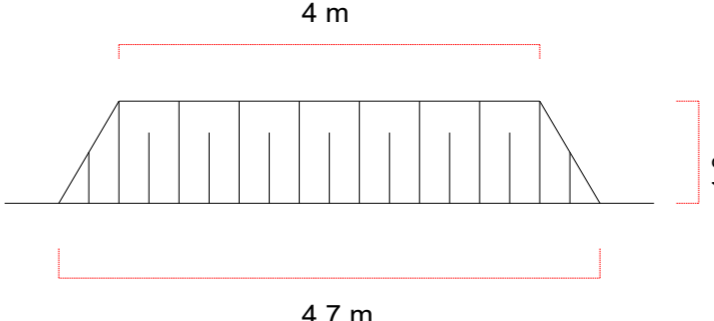
**DATA INPEKSI JALAN RUSAK D.I KARAU
TAHUN 2024**

NO	NAMA SALURAN / BANGUNAN	BANGUNAN HULU	BANGUNAN HILIR	TITIK KOORDINAT	STATION	PANJANG	L. ATAS	L. BAWAH	TINGGI	KETERANGAN
						(m)	(m)	(m)	(m)	
23	JALAN INPEKSI SEKUNDER BAMBULUNG 8	B.BL.7	B.BL.8	1.806332S 115.067793E	0 + 000	1702	4	4.7	1.8	Pengerasan
PHOTO KONDISI SAAT INI						DIMENSI				
										
24	JALAN INPEKSI SEKUNDER BAMBULUNG 4	B.BL.3	B.BL.4	1.804589S 115.089013	0 + 00	842	4	4.7	1.8	Pengerasan
PHOTO KONDISI SAAT INI						DIMENSI				
										


**DATA INPEKSI JALAN RUSAK D.I KARAU
TAHUN 2024**

NO	NAMA SALURAN / BANGUNAN	BANGUNAN HULU	BANGUNAN HILIR	TITIK KOORDINAT	STATION	PANJANG	L. ATAS	L. BAWAH	TINGGI	KETERANGAN
						(m)	(m)	(m)	(m)	
25	JALAN INPEKSI SEKUNDER MEMPAYANG 3	B.BL.8	B.MP.3	1.803674S 115.055260E	0 + 000	150	4	4.7	1.8	Pengerasan
PHOTO KONDISI SAAT INI						DIMENSI				
										
26	JALAN INPEKSI SP.K,Ka.13	B.K.Ka.13	B.K.Ka.14	1.784044S 115.127229E	0 + 00	1008	6	7	2.5	Pengerasan
PHOTO KONDISI SAAT INI						DIMENSI				
										


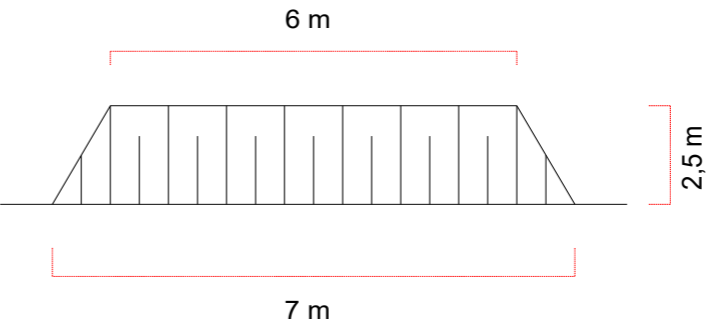

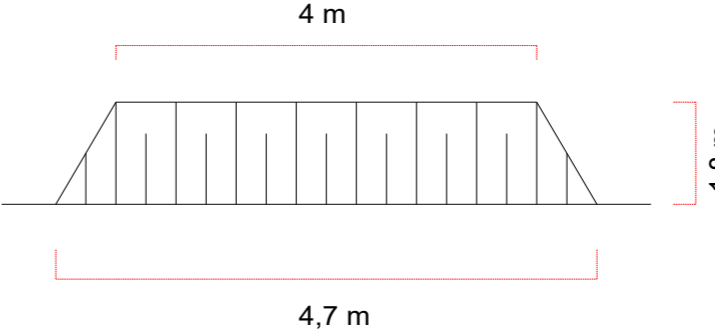
**DATA INPEKSI JALAN RUSAK D.I KARAU
TAHUN 2024**

NO	NAMA SALURAN / BANGUNAN	BANGUNAN HULU	BANGUNAN HILIR	TITIK KOORDINAT	STATION	PANJANG	L. ATAS	L. BAWAH	TINGGI	KETERANGAN
						(m)	(m)	(m)	(m)	
27	JALAN INPEKSI SEKUNDER BAMBULUNG 1	B.K.Ka.17	B.BL.1	1.794268S 115.102963E	0 + 000	300	6	7	2.5	Pengerasan
PHOTO KONDISI SAAT INI					DIMENSI					
										
					PRIORITAS					
NO	NAMA SALURAN / BANGUNAN	BANGUNAN HULU	BANGUNAN HILIR	TITIK KOORDINAT	STATION	PANJANG	L. ATAS	L. BAWAH	TINGGI	KETERANGAN
						(m)	(m)	(m)	(m)	
28	JALAN INPEKSI SEKUNDER BARARAWA 1	B.K.Ka.17	B.BR.1	1.789342S 115.099030E	0 + 000	666	4	4.7	1.8	Pengerasan
PHOTO KONDISI SAAT INI					DIMENSI					
										


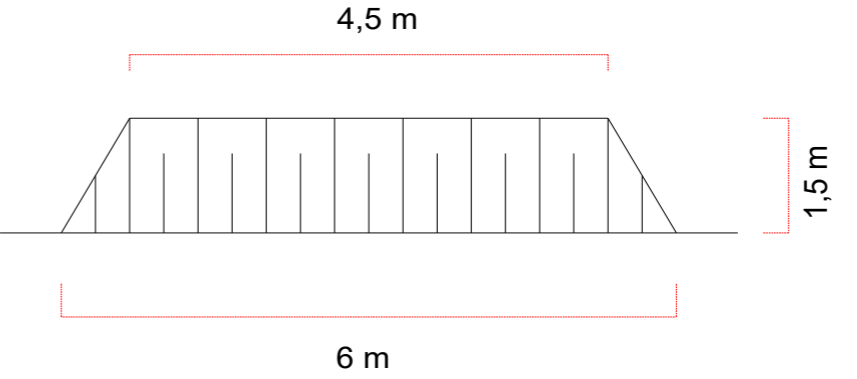

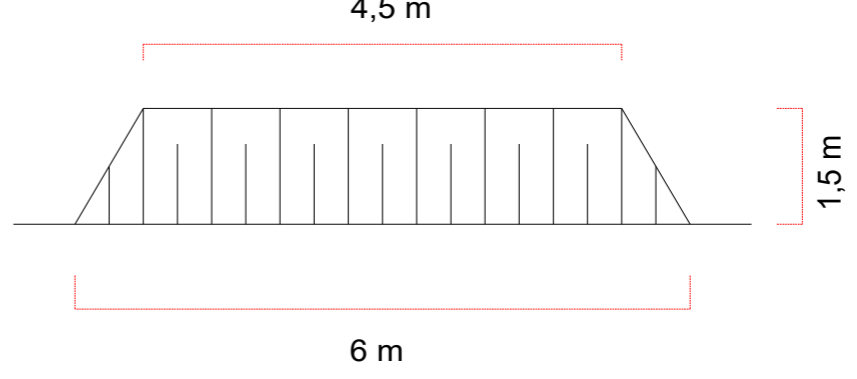
**DATA INPEKSI JALAN RUSAK D.I KARAU
TAHUN 2024**

NO	NAMA SALURAN / BANGUNAN	BANGUNAN HULU	BANGUNAN HILIR	TITIK KOORDINAT	STATION	PANJANG	L. ATAS	L. BAWAH	TINGGI	KETERANGAN
						(m)	(m)	(m)	(m)	
29	JALAN INPEKSI SEKUNDER BARARAWA 2	B.BR.1	B.BR.2	1.789868S 115.097418E	0 + 000	454	4	4.7	1.8	Pengerasan
PHOTO KONDISI SAAT INI						DIMENSI				
										
PHOTO KONDISI SAAT INI						DIMENSI				
										


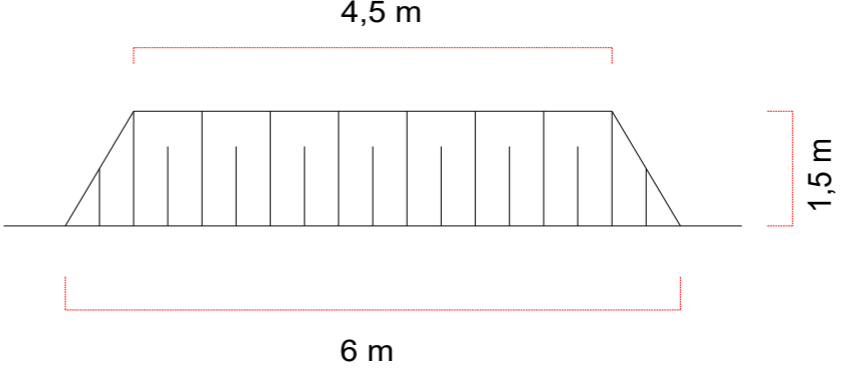

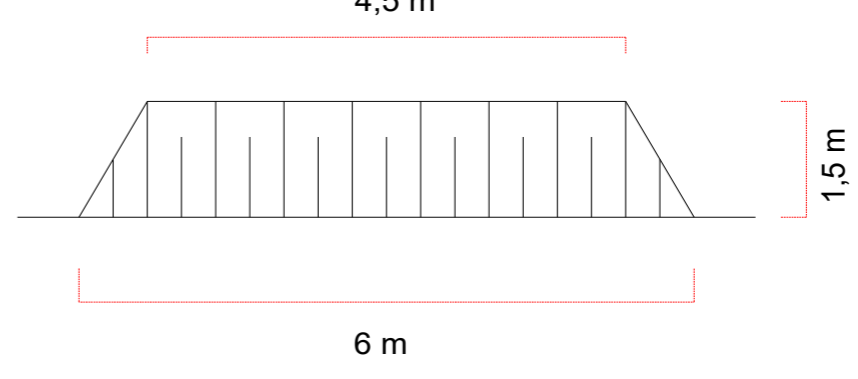
**DATA INPEKSI JALAN RUSAK D.I KARAU
TAHUN 2024**

NO	NAMA SALURAN / BANGUNAN	BANGUNAN HULU	BANGUNAN HILIR	TITIK KOORDINAT	STATION	PANJANG	L. ATAS	L. BAWAH	TINGGI	KETERANGAN
						(m)	(m)	(m)	(m)	
31	JALAN INPEKSI S.P.K.Ka.16	B.K.Ka.15	B.K.Ka.16	1.79277S 115.11487E	0 + 000	1249	6	7	2.5	Pengerasan
PHOTO KONDISI SAAT INI						DIMENSI				
										
32	JALAN INPEKSI SEKUNDER T.ULUNG	B.K.Ka.16	B.TU.1	1.79800S 115.11239E	0 + 000	328	4	4.7	1.8	Pengerasan
PHOTO KONDISI SAAT INI						DIMENSI				
										

**DATA INPEKSI JALAN RUSAK D.I KARAU
TAHUN 2024**

NO	NAMA SALURAN / BANGUNAN	BANGUNAN HULU	BANGUNAN HILIR	TITIK KOORDINAT	STATION	PANJANG	L. ATAS	L. BAWAH	TINGGI	KETERANGAN
						(m)	(m)	(m)	(m)	
33	JALAN INPEKSI SP.K.Ki RUAS 2	B.K.Ki.1	B.K.Ki.2	1.794930S 115.214943E	1 + 034	250	4	6	1.5	Pengerasan
PHOTO KONDISI SAAT INI						DIMENSI				
										
34	JALAN INPEKSI SP.K.Ki RUAS 1	B.K.Ki.1	B.K.Ki.2	1.791507S 115.217463E	0 + 600	10	6	7	2.5	Pengerasan
PHOTO KONDISI SAAT INI						DIMENSI				
										

**DATA INPEKSI JALAN RUSAK D.I KARAU
TAHUN 2024**

NO	NAMA SALURAN / BANGUNAN	BANGUNAN HULU	BANGUNAN HILIR	TITIK KOORDINAT	STATION	PANJANG	L. ATAS	L. BAWAH	TINGGI	KETERANGAN
						(m)	(m)	(m)	(m)	
33	JALAN INPEKSI SEKUNDER JAHON 1	B.K.Ki.3	B.JH.1	1.798368S 115.214207E	0 + 000	350	4	6	1.5	Pengerasan
PHOTO KONDISI SAAT INI						DIMENSI				
 <p style="text-align: right; font-size: small;">26 Mar 2024 11:19:03 193° S BAHTIAR.A BKKI3 Index number: 7</p>										
34	JALAN INPEKSI SP.K.Ki RUAS 4	B.K.Ki.3	B.K.Ki.4	1.797650S 115.209396E	1 + 159	500	6	7	2.5	Pengerasan
PHOTO KONDISI SAAT INI						DIMENSI				
 <p style="text-align: right; font-size: small;">26 Mar 2024 11:33:54 228° SW BAHTIAR.A BKKI3 Index number: 11</p>										

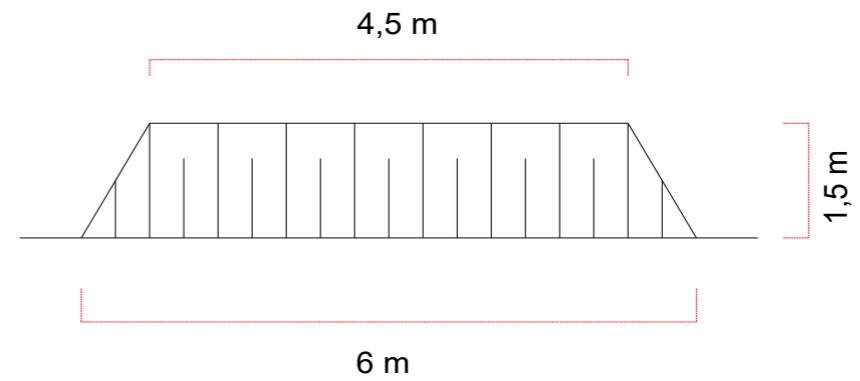
**DATA INPEKSI JALAN RUSAK D.I KARAU
TAHUN 2024**

NO	NAMA SALURAN / BANGUNAN	BANGUNAN HULU	BANGUNAN HILIR	TITIK KOORDINAT	STATION	PANJANG	L. ATAS	L. BAWAH	TINGGI	KETERANGAN
						(m)	(m)	(m)	(m)	
35	JALAN INPEKSI SEKUNDER KARAU KIRI 3	B.K.Ki.7	B.K.Ki.8	1.813552S 115.173343E	0 + 000	2463	4.5	6	1.5	Pengerasan

PHOTO KONDISI SAAT INI



DIMENSI

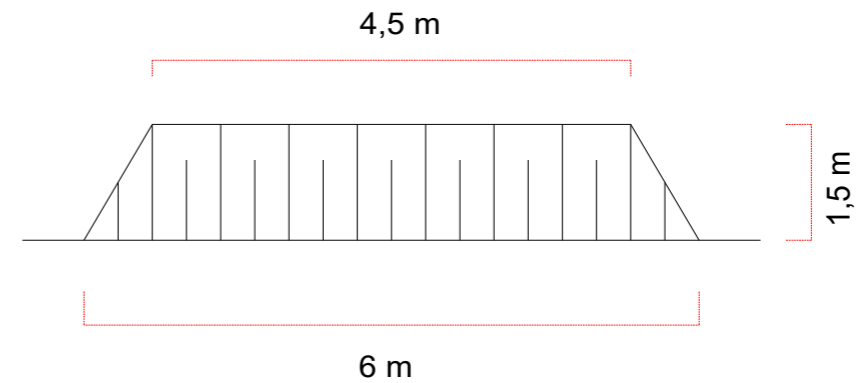


NO	NAMA SALURAN / BANGUNAN	BANGUNAN HULU	BANGUNAN HILIR	TITIK KOORDINAT	STATION	PANJANG	L. ATAS	L. BAWAH	TINGGI	KETERANGAN
						(m)	(m)	(m)	(m)	
36	JALAN INPEKSI SEKUNDER KARAU KIRI 4	B.K.Ki.6	B.K.Ki.7	1.811065S 115.179057E	0 + 000	2940	4.5	6	1.5	Pengerasan


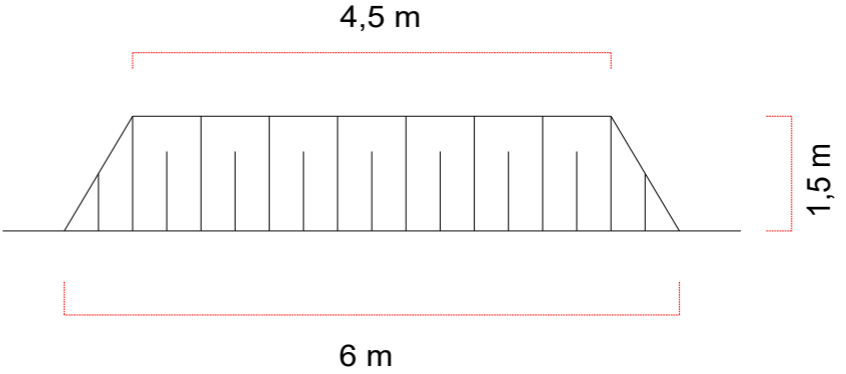

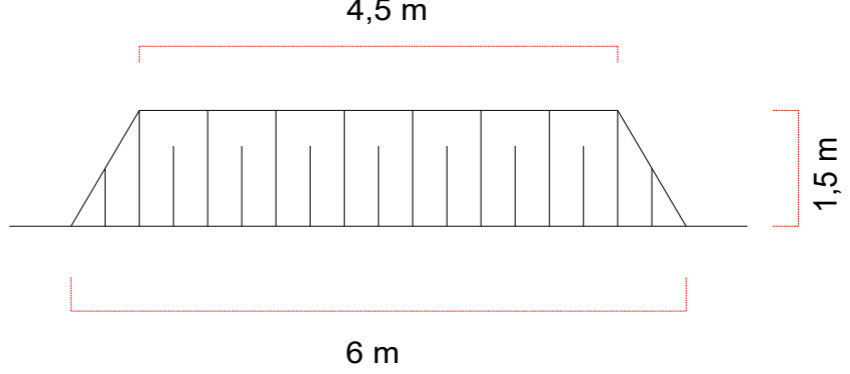
PHOTO KONDISI SAAT INI



DIMENSI



**DATA INPEKSI JALAN RUSAK D.I KARAU
TAHUN 2024**

NO	NAMA SALURAN / BANGUNAN	BANGUNAN HULU	BANGUNAN HILIR	TITIK KOORDINAT	STATION	PANJANG	L. ATAS	L. BAWAH	TINGGI	KETERANGAN
						(m)	(m)	(m)	(m)	
37	JALAN INPEKSI SEKUNDER KARAU KIRI 2	B.K.Ki.5	B.K.Ki.6	1.804963S 115.191155E	0 + 000	500	4.5	6	1.5	Pengerasan
PHOTO KONDISI SAAT INI						DIMENSI				
										
38	JALAN INPEKSI SEKUNDER KARAU KIRI 1	B.K.Ki.4	B.K.Ki.5	1.798729S 115.203705E	0 + 100	140	4.5	6	1.5	Pengerasan
PHOTO KONDISI SAAT INI						DIMENSI				
										

**DATA INPEKSI JALAN RUSAK D.I KARAU
TAHUN 2024**


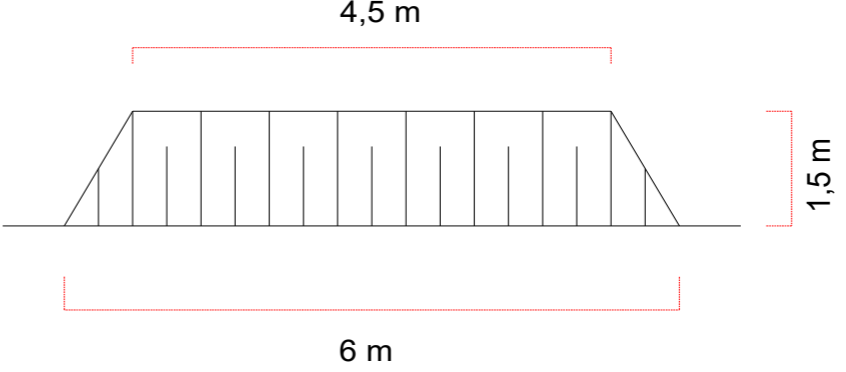

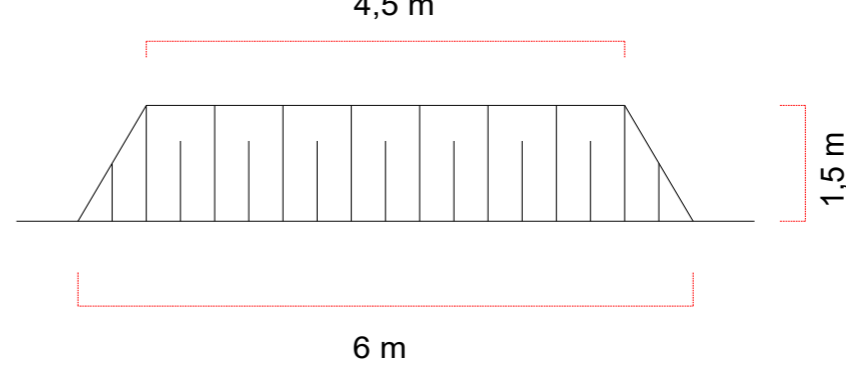
NO	NAMA SALURAN / BANGUNAN	BANGUNAN HULU	BANGUNAN HILIR	TITIK KOORDINAT	STATION	PANJANG	L. ATAS	L. BAWAH	TINGGI	KETERANGAN
						(m)	(m)	(m)	(m)	
39	JALAN INPEKSI SEKUNDER KARAU KIRI 2	B.K.Ki.4	B.K.Ki.5	1.804963S 115.191155E	79975S 115	50	4.5	6	1.5	Pengerasan

<p>PHOTO KONDISI SAAT INI</p>  <p style="text-align: right; font-size: small; color: gray;">25 Maret 2024 13:45 1.79715S 115.2018E Netampin WAHYUDINOR PPA BKKI & BUKA 1</p>	<p>DIMENSI</p> 
--------------------------------------------------------------------------------------------------------------------------------------------------------------------------------------------------------------------------------------------------------------------------------------------	-----------------------------------------------------------------------------------------------------------


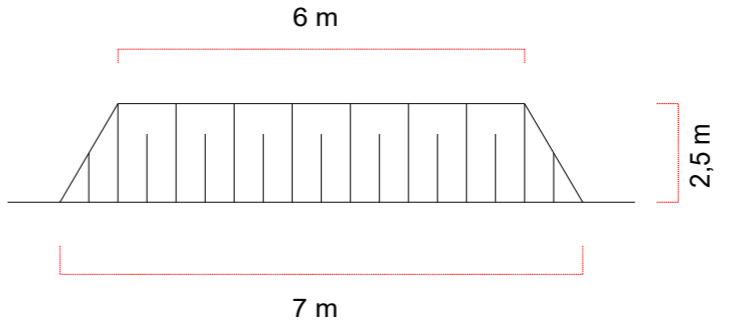

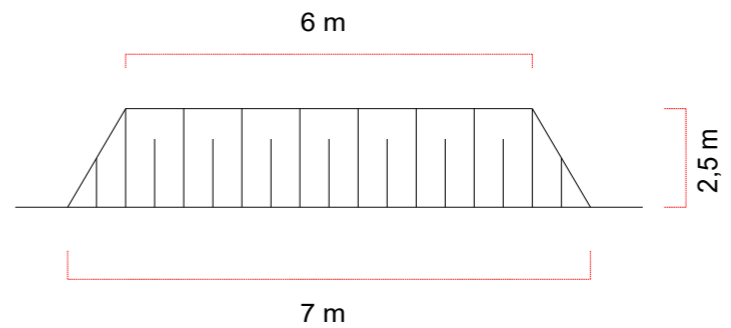
NO	NAMA SALURAN / BANGUNAN	BANGUNAN HULU	BANGUNAN HILIR	TITIK KOORDINAT	STATION	PANJANG	L. ATAS	L. BAWAH	TINGGI	KETERANGAN
						(m)	(m)	(m)	(m)	
40	JALAN INPEKSI SEKUNDER KARAU KIRI 1	B.K.Ki.4	B.K.Ki.5	1.798987S 115.202861S	0 + 200	170	4.5	6	1.5	Pengerasan

<p>PHOTO KONDISI SAAT INI</p>  <p style="text-align: right; font-size: small; color: gray;">25 Maret 2024 13:43 1.79735S 115.2025E Netampin WAHYUDINOR PPA BKKI & BUKA 1</p>	<p>DIMENSI</p> 
---------------------------------------------------------------------------------------------------------------------------------------------------------------------------------------------------------------------------------------------------------------------------------------------	-------------------------------------------------------------------------------------------------------------

**DATA INPEKSI JALAN RUSAK D.I KARAU
TAHUN 2024**

NO	NAMA SALURAN / BANGUNAN	BANGUNAN HULU	BANGUNAN HILIR	TITIK KOORDINAT	STATION	PANJANG	L. ATAS	L. BAWAH	TINGGI	KETERANGAN
						(m)	(m)	(m)	(m)	
41	JALAN INPEKSI SEKUNDER KARAU KIRI 1	B.K.Ki.4	B.K.Ki.5	1.804963S 115.191155E	0 + 000	500	4.5	6	1.5	Pengerasan
PHOTO KONDISI SAAT INI						DIMENSI				
										
42	JALAN INPEKSI SEKUNDER KARAU KIRI 1	B.K.Ki.4	B.K.Ki.5	1.800309S 115.198519E	0 + 380	350	4.5	6	1.5	Pengerasan
PHOTO KONDISI SAAT INI						DIMENSI				
										

**DATA INPEKSI JALAN RUSAK D.I KARAU
TAHUN 2024**

NO	NAMA SALURAN / BANGUNAN	BANGUNAN HULU	BANGUNAN HILIR	TITIK KOORDINAT	STATION	PANJANG	L. ATAS	L. BAWAH	TINGGI	KETERANGAN
						(m)	(m)	(m)	(m)	
43	JALAN INPEKSI TALOHEN KIRI RUAS 5	B.T.Ki.4	B.T.Ki.5	1.791262S 115.151107E	1 + 900	50	6	7	2.5	Pengerasan
PHOTO KONDISI SAAT INI						DIMENSI				
										
44	JALAN INPEKSI TALOHEN KIRI RUAS 5	B.T.Ki.4	B.T.Ki.5	1.790406S 115.152114E	1 + 700	25	6	7	2.5	Pengerasan
PHOTO KONDISI SAAT INI						DIMENSI				
										

**DATA INPEKSI JALAN RUSAK D.I KARAU
TAHUN 2024**


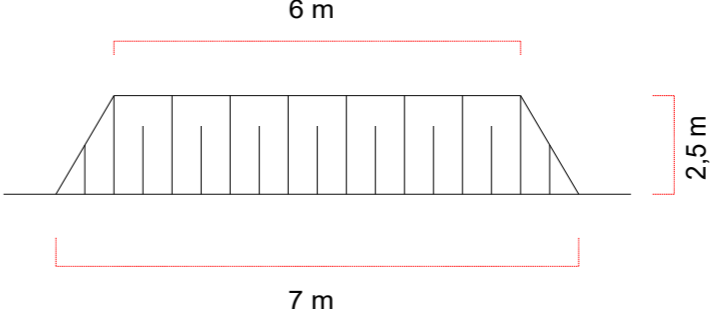

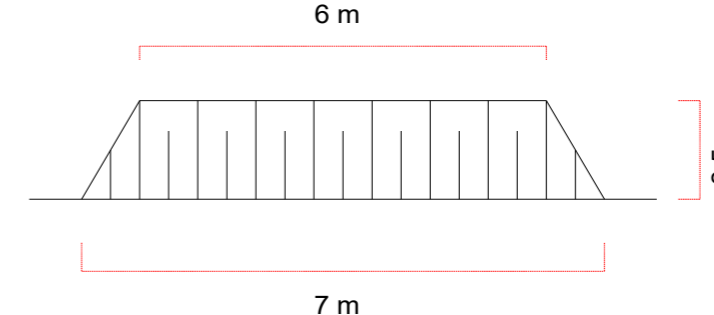
NO	NAMA SALURAN / BANGUNAN	BANGUNAN HULU	BANGUNAN HILIR	TITIK KOORDINAT	STATION	PANJANG	L. ATAS	L. BAWAH	TINGGI	KETERANGAN
						(m)	(m)	(m)	(m)	
45	JALAN INPEKSI TALOHEN KIRI RUAS 5	B.T.Ki.4	B.T.Ki.5	1.788765S 115.153876E	1 + 550	20	6	7	2.5	Pengerasan

<p>PHOTO KONDISI SAAT INI</p> 	<p>DIMENSI</p> 
--------------------------------------------------------------------------------------------------------------------------	-----------------------------------------------------------------------------------------------------------


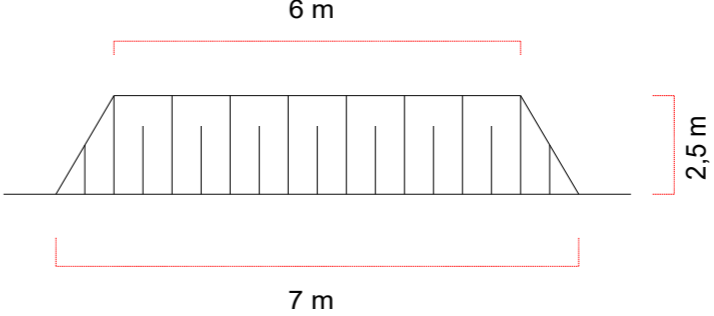

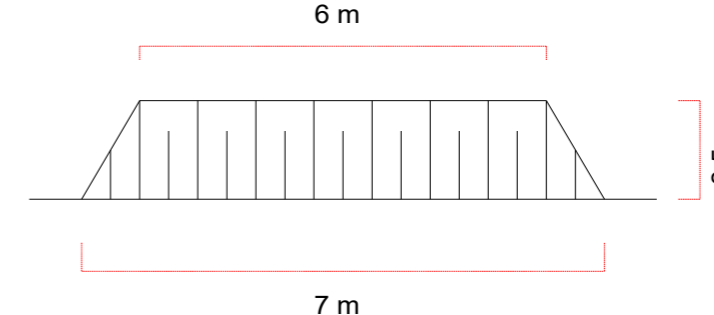
NO	NAMA SALURAN / BANGUNAN	BANGUNAN HULU	BANGUNAN HILIR	TITIK KOORDINAT	STATION	PANJANG	L. ATAS	L. BAWAH	TINGGI	KETERANGAN
						(m)	(m)	(m)	(m)	
46	JALAN INPEKSI TALOHEN KIRI RUAS 5	B.T.Ki.4	B.T.Ki.5	1.787362S 115.155240E	1 + 420	13	6	7	2.5	Pengerasan

<p>PHOTO KONDISI SAAT INI</p> 	<p>DIMENSI</p> 
---------------------------------------------------------------------------------------------------------------------------	-------------------------------------------------------------------------------------------------------------

**DATA INPEKSI JALAN RUSAK D.I KARAU
TAHUN 2024**

NO	NAMA SALURAN / BANGUNAN	BANGUNAN HULU	BANGUNAN HILIR	TITIK KOORDINAT	STATION	PANJANG	L. ATAS	L. BAWAH	TINGGI	KETERANGAN
						(m)	(m)	(m)	(m)	
47	JALAN INPEKSI TALOHEN KIRI RUAS 5	B.T.Ki.4	B.T.Ki.5	1.787166S 115.156991E	1 + 300	25	6	7	2.5	Pengerasan
PHOTO KONDISI SAAT INI						DIMENSI				
										
48	JALAN INPEKSI TALOHEN KIRI RUAS 5	B.T.Ki.4	B.T.Ki.5	1.787837S 115.158122E	1 + 250	30	6	7	2.5	Pengerasan
PHOTO KONDISI SAAT INI						DIMENSI				
										

**DATA INPEKSI JALAN RUSAK D.I KARAU
TAHUN 2024**

NO	NAMA SALURAN / BANGUNAN	BANGUNAN HULU	BANGUNAN HILIR	TITIK KOORDINAT	STATION	PANJANG	L. ATAS	L. BAWAH	TINGGI	KETERANGAN
						(m)	(m)	(m)	(m)	
49	JALAN INPEKSI TALOHEN KIRI RUAS 5	B.T.Ki.4	B.T.Ki.5	1.788503S 115.159890E	0 + 820	100	6	7	2.5	Pengerasan
PHOTO KONDISI SAAT INI						DIMENSI				
										
50	JALAN INPEKSI TALOHEN KIRI RUAS 5	B.T.Ki.4	B.T.Ki.5	1.789257S 115.160299E	0 + 700	50	6	7	2.5	Pengerasan
PHOTO KONDISI SAAT INI						DIMENSI				
										

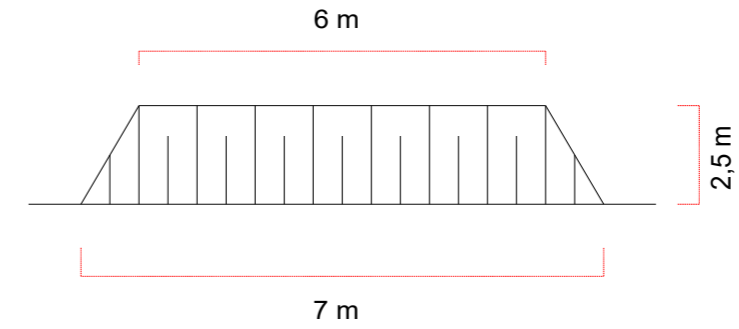
**DATA INPEKSI JALAN RUSAK D.I KARAU
TAHUN 2024**

NO	NAMA SALURAN / BANGUNAN	BANGUNAN HULU	BANGUNAN HILIR	TITIK KOORDINAT	STATION	PANJANG	L. ATAS	L. BAWAH	TINGGI	KETERANGAN
						(m)	(m)	(m)	(m)	
51	JALAN INPEKSI TALOHEN KIRI RUAS 5	B.T.Ki.4	B.T.Ki.5	1.791266S 115.161327E	0 + 600	15	6	7	2.5	Pengerasan

PHOTO KONDISI SAAT INI



DIMENSI

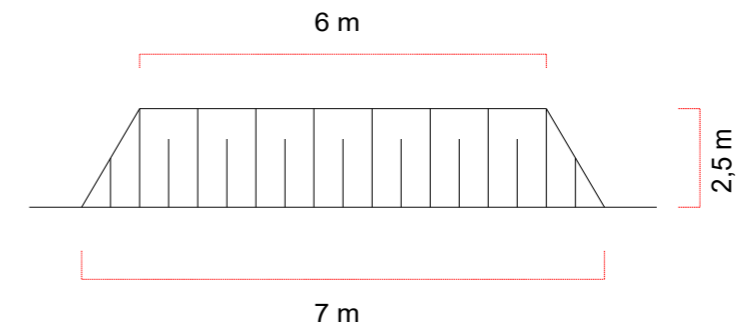


NO	NAMA SALURAN / BANGUNAN	BANGUNAN HULU	BANGUNAN HILIR	TITIK KOORDINAT	STATION	PANJANG	L. ATAS	L. BAWAH	TINGGI	KETERANGAN
						(m)	(m)	(m)	(m)	
52	JALAN INPEKSI TALOHEN KIRI RUAS 5	B.T.Ki.4	B.T.Ki.5	1.790891S 115.160671E	0 + 650	20	6	7	2.5	Pengerasan


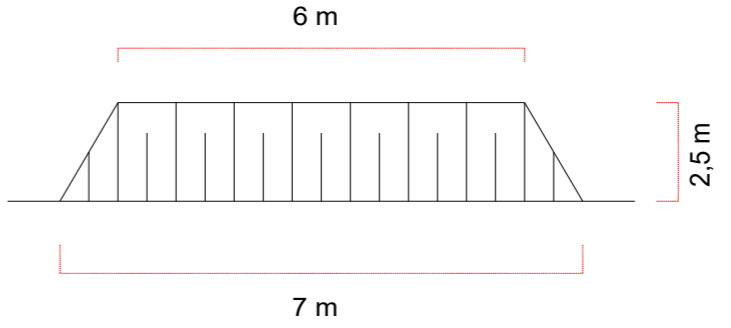
PHOTO KONDISI SAAT INI



DIMENSI



**DATA INPEKSI JALAN RUSAK D.I KARAU
TAHUN 2024**

NO	NAMA SALURAN / BANGUNAN	BANGUNAN HULU	BANGUNAN HILIR	TITIK KOORDINAT	STATION	PANJANG	L. ATAS	L. BAWAH	TINGGI	KETERANGAN
						(m)	(m)	(m)	(m)	
53	JALAN INPEKSI TALOHEN KIRI RUAS 5	B.T.Ki.4	B.T.Ki.5	1.792044S 115.162772E	0 + 423	7	6	7	2.5	Pengerasan
PHOTO KONDISI SAAT INI						DIMENSI				
										
54	JALAN INPEKSI TALOHEN KIRI RUAS 5	B.T.Ki.4	B.T.Ki.5	1.792481S 115.163584E	0 + 300	5	6	7	2.5	Pengerasan
PHOTO KONDISI SAAT INI						DIMENSI				
